KATASTRY	k. ú. Brno – Židenice
PARCELNÍ ČÍSLA	5811/5 1213/3
DRUH POVRCHU	cesta neplodná půda
VZDÁLENOSTI ŠACHET	11.70
OZNAČENÍ ŠACHET	Kanalizace OP1P

KANALIZAČNÍ PŘÍPOJKA KP 23.

SMĚROVÉ POMĚRY

MĚŘÍTKA 1:200/100

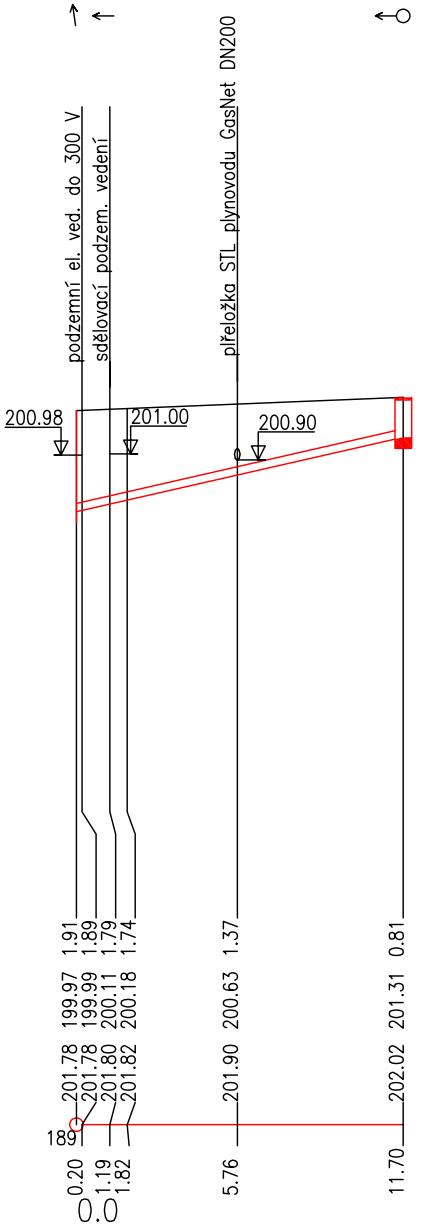
podzemní el. ved. do 300 V
sdělovací podzem. vedení
přeložka STL plynovodu GasNet DN200
200.98
201.00
200.90
KÓTA UPRAVENÉHO TERÉNU
HLOUBKA VÝKOPU
1.91 1.89 1.79 1.74 1.37 0.81
KÓTA DNA POTRUBÍ
199.97 199.99 200.11 200.18 200.63 201.31
KÓTA PŮVODNÍHO TERÉNU
201.78 201.78 201.80 201.82 201.90 202.02
SROVNÁVACÍ ROVINA
189
STANIČENÍ [km/m]
0.0 0.20 1.19 1.82 5.76 11.70

PROFIL[mm]–MATERIÁL–DÉLKA[m]	DN150–KAMENINA–11.70
SKLON[promile]–DÉLKA[m]	114.19–11.70
ULOŽENÍ	Pískové lože tl. 100 mm
KAPACITNÍ PRŮTOK[l/s]–RYCHLOST[m/s]	81.1–4.59

Orientační schéma:

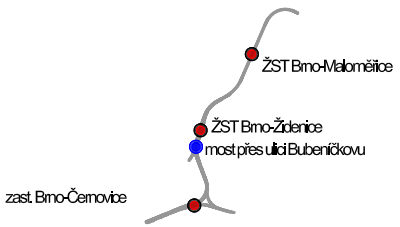
ŽST Brno-Maloměřice
ŽST Brno-Židenice
most přes ulici Bubeníčkovu
zast. Brno-Černovice

Paré:

Razítko oprávněné osoby:

Podpis: Datum:

Revize:	Datum:	Popis:	Kontroloval:
P01	15.10.2023	Pracovní verze k připomínkám	Ing. Ladislav Dorazil

Stavebník/Investor:	**Správa železnic, státní organizace**
Adresa:	Dlážděná 1003/7, 110 00 Praha 1
Zástupce investora:	Stavební správa východ
Adresa:	Nerudova 773/1, 779 00 Olomouc

SPRÁVA ŽELEZNIC

Zhotovitel díla:	**Společnost Zimal**
Adresa: Kontakt:	Legionářská 1085/8, 779 00 Olomouc T: +420 585 570 444 E: moravia@moravia.cz
Zhotovitel části:	**MORAVIA CONSULT Olomouc a.s.**
Adresa: Kontakt:	Legionářská 1085/8, 779 00 Olomouc T: +420 585 570 444 E: moravia@moravia.cz
Hlavní projektant (HIP):	Ing. Pavel Kučera
Specialista:	Ing. Jan Fochler

SUDOP BRNO

MORAVIA CONSULT Olomouc a.s.

Název stavby/akce:	**"Modernizace ŽST Brno-Židenice a úpravy v ŽST Brno-Maloměřice"**		Označení investora: S621900067 Označení zhotovitele: 23-041-235-US
Název části:	Potrubní vedení		Označení části: **D.2.1.6**
Název objektu/dílčí části:	**Bubeníčkova - úpravy a přeložky kanalizace pod mostem ev. km 157,872**		Číslo objektu: **SO 31-31-01**
Název přílohy: Název dílčí části přílohy:	**Podélné profily kanalizačních přípojek**		Číslo přílohy: **04**
Odpovědný projektant: Ing. Jan Fochler	Zpracovatel přílohy: Ing. Jan Fochler	Měřítko: 1:200/100 Formáty: 14 x A4	Stupeň dokumentace: **DUSL**
Kraj: Jihomoravský	Katastrální území: Židenice, Zábrdovice	TUDU: 200204	Smluvní datum zpracování: **28.12.2023**

Označení investora::	Stupeň dokumentace:	Část:	Objekt:	Podobjekt:	Příloha:	Revize:
S621900067	_DUSL_	D2104	_SO31200	1_XX	_X_XXX	_P01

[Prostor pro další informace]

KATASTRY	k. ú. Brno – Židenice	
PARCELNÍ ČÍSLA	1141	
DRUH POVRCHU	cesta	neplodná půda
VZDÁLENOSTI ŠACHET	10.40	
OZNAČENÍ ŠACHET	kanalizace	OP2-P

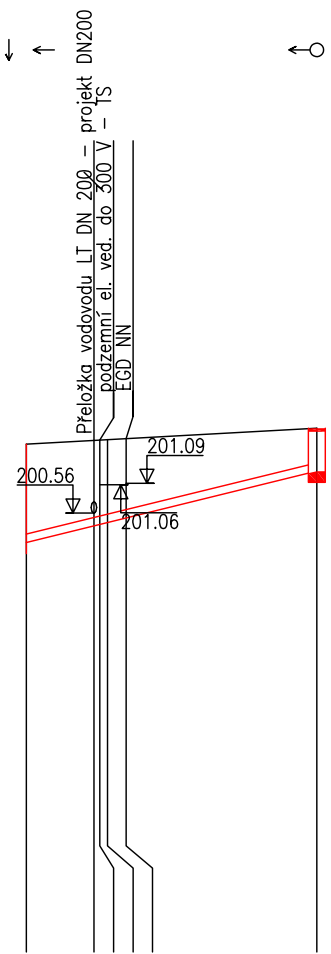
Přeložka vodovodu LT DN 200 – projekt DN200
podzemní el. ved. do 300 V – TS
EGD NN
201.09
200.56
0
201.06

STANIČENÍ [km/m]	0.0	2.42	2.63	2.91	3.57	10.40
KÓTA UPRAVENÉHO TERÉNU						
HLOUBKA VÝKOPU	1.86	1.63	1.61	1.58	1.52	0.86
KÓTA DNA POTRUBÍ	200.03	200.33	200.35	200.39	200.47	201.31
KÓTA PŮVODNÍHO TERÉNU	201.79	201.86	201.86	201.87	201.89	202.07
SROVNÁVACÍ ROVINA	189					

PROFIL[mm]–MATERIÁL–DÉLKA[m]	DN150–KAMENINA–10.40
SKLON[promile]–DÉLKA[m]	122.69–10.40
ULOŽENÍ	Pískové lože tl. 100 mm
KAPACITNÍ PRŮTOK[l/s]–RYCHLOST[m/s]	84.2–4.76

KANALIZAČNÍ PŘÍPOJKA KP 21.

KATASTRY	k– ú. Brno – Židenice	
PARCELNÍ ČÍSLA	5872/3	
DRUH POVRCHU	cesta	
VZDÁLENOSTI ŠACHET	2.43	
OZNAČENÍ ŠACHET	Š5	ŽV2

SMĚROVÉ POMĚRY

MĚŘÍTKA 1:200/100

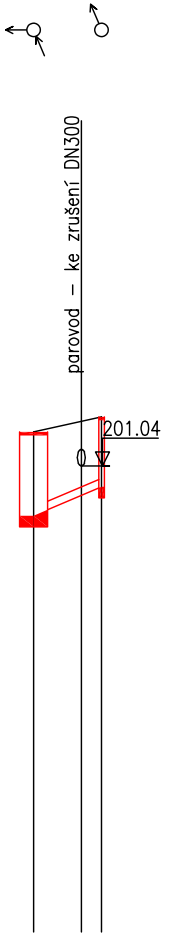
parovod – ke zrušení DN300
201.04
0

STANIČENÍ [km/m]	0.0	1.71	2.43
KÓTA UPRAVENÉHO TERÉNU			
HLOUBKA VÝKOPU	1.60	1.42	1.35
KÓTA DNA POTRUBÍ	200.15	200.52	200.67
KÓTA PŮVODNÍHO TERÉNU	201.65	201.84	201.92
SROVNÁVACÍ ROVINA	189		

PROFIL[mm]–MATERIÁL–DÉLKA[m]	DN150–KAMENINA–2.43
SKLON[promile]–DÉLKA[m]	213.99–2.43
ULOŽENÍ	Pískové lože tl. 100 mm
KAPACITNÍ PRŮTOK[l/s]–RYCHLOST[m/s]	112.2–6.35

KANALIZAČNÍ PŘÍPOJKA KP 22.

KATASTRY	k. ú. Brno – Zábrdovice		
PARCELNÍ ČÍSLA	1317	1336	
DRUH POVRCHU	cesta	neplodná půda	
VZDÁLENOSTI ŠACHET	12.00	9.00	
OZNAČENÍ ŠACHET	kanalizace	Š1	OP1L

SMĚROVÉ POMĚRY

MĚŘÍTKA 1:200/100

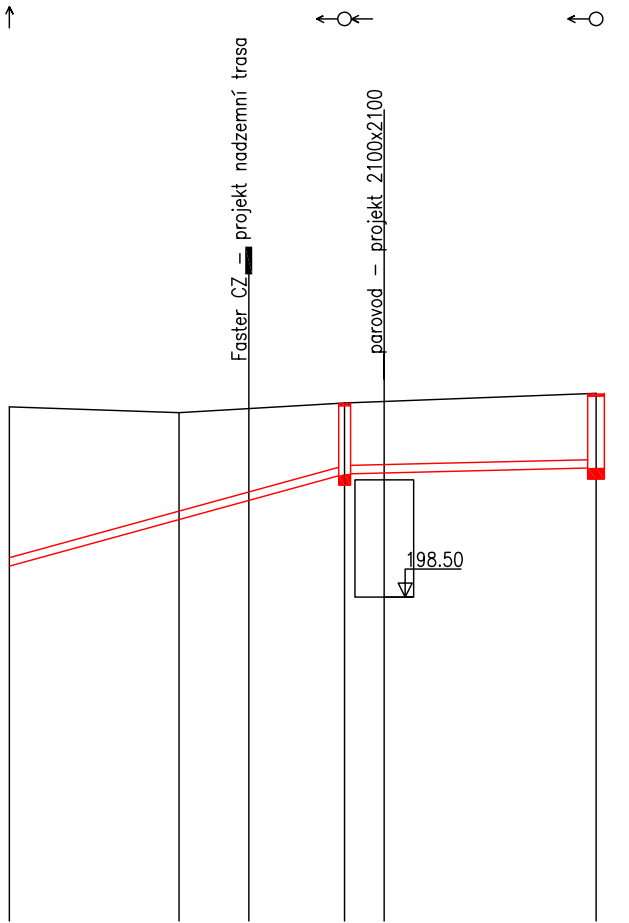
Faster CZ – projekt nadzemní trasa
parovod – projekt 2100x2100
198.50

STANIČENÍ [km/m]	0.0	6.07	8.57	12.00	13.42	21.00
KÓTA UPRAVENÉHO TERÉNU						
HLOUBKA VÝKOPU	2.95	2.02	1.74	1.37	1.38	1.43
KÓTA DNA POTRUBÍ	199.05	199.88	200.23	200.70	200.72	200.81
KÓTA PŮVODNÍHO TERÉNU	201.90	201.80	201.87	201.97	202.00	202.14
SROVNÁVACÍ ROVINA	189					

PROFIL[mm]–MATERIÁL–DÉLKA[m]	DN150–KAMENINA–21.00	
SKLON[promile]–DÉLKA[m]	137.50–12.00	12.22–9.00
ULOŽENÍ	Pískové lože tl. 100 mm	
KAPACITNÍ PRŮTOK[l/s]–RYCHLOST[m/s]	89.3–5.05	25.0–1.41

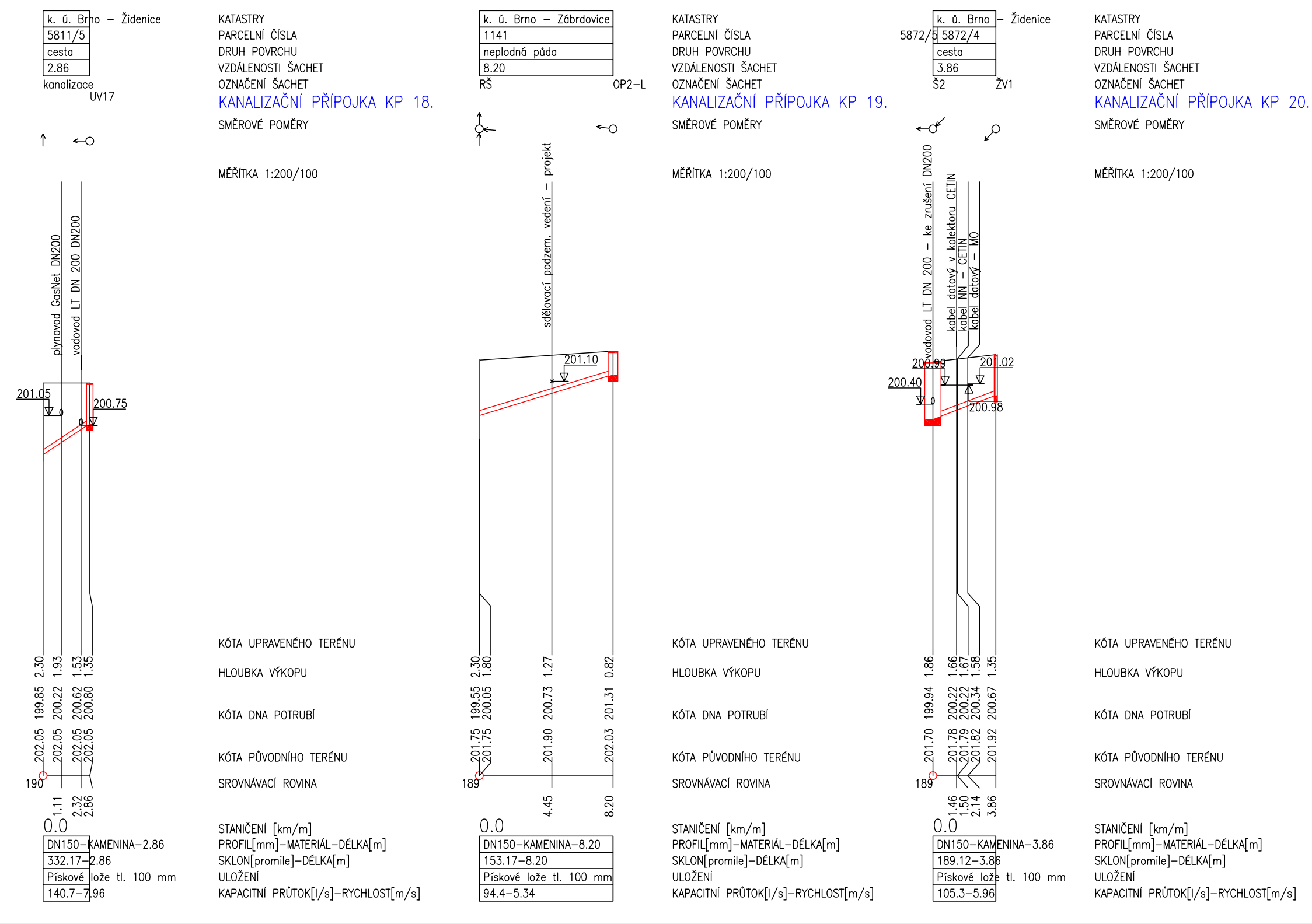
k. ú. Brno – Židenice
5811/5
cesta
2.86
kanalizace
UV17
plynovod GasNet DN200
vodovod LT DN 200 DN200
201.05
200.75
2.30 1.93 1.53 1.35
199.85 200.22 200.62 200.80
202.05 202.05 202.05 202.05
190
1.11 2.32 2.86
0.0
DN150–KAMENINA–2.86
332.17–2.86
Pískové lože tl. 100 mm
140.7–7.96
KATASTRY
PARCELNÍ ČÍSLA
DRUH POVRCHU
VZDÁLENOSTI ŠACHET
OZNAČENÍ ŠACHET
KANALIZAČNÍ PŘÍPOJKA KP 18.
SMĚROVÉ POMĚRY
MĚŘÍTKA 1:200/100
KÓTA UPRAVENÉHO TERÉNU
HLOUBKA VÝKOPU
KÓTA DNA POTRUBÍ
KÓTA PŮVODNÍHO TERÉNU
SROVNÁVACÍ ROVINA
STANIČENÍ [km/m]
PROFIL[mm]–MATERIÁL–DÉLKA[m]
SKLON[promile]–DÉLKA[m]
ULOŽENÍ
KAPACITNÍ PRŮTOK[l/s]–RYCHLOST[m/s]
k. ú. Brno – Zábrdovice
1141
neplodná půda
8.20
RŠ
OP2–L
sdělovací podzem. vedení – projekt
201.10
2.30 1.80 1.27 0.82
199.55 200.05 200.73 201.31
201.75 201.75 201.90 202.03
189
4.45 8.20
0.0
DN150–KAMENINA–8.20
153.17–8.20
Pískové lože tl. 100 mm
94.4–5.34
KATASTRY
PARCELNÍ ČÍSLA
DRUH POVRCHU
VZDÁLENOSTI ŠACHET
OZNAČENÍ ŠACHET
KANALIZAČNÍ PŘÍPOJKA KP 19.
SMĚROVÉ POMĚRY
MĚŘÍTKA 1:200/100
KÓTA UPRAVENÉHO TERÉNU
HLOUBKA VÝKOPU
KÓTA DNA POTRUBÍ
KÓTA PŮVODNÍHO TERÉNU
SROVNÁVACÍ ROVINA
STANIČENÍ [km/m]
PROFIL[mm]–MATERIÁL–DÉLKA[m]
SKLON[promile]–DÉLKA[m]
ULOŽENÍ
KAPACITNÍ PRŮTOK[l/s]–RYCHLOST[m/s]
k. ú. Brno – Židenice
5872/5 5872/4
cesta
3.86
Š2
ŽV1
vodovod LT DN 200 – ke zrušení DN200
kabel datový v kolektoru CETIN
kabel NN – CETIN
kabel datový – MO
200.99
201.02
200.40
200.98
1.86 1.66 1.67 1.58 1.35
199.94 200.22 200.22 200.34 200.67
201.70 201.78 201.79 201.82 201.92
189
1.46 1.50 2.14 3.86
0.0
DN150–KAMENINA–3.86
189.12–3.86
Pískové lože tl. 100 mm
105.3–5.96
KATASTRY
PARCELNÍ ČÍSLA
DRUH POVRCHU
VZDÁLENOSTI ŠACHET
OZNAČENÍ ŠACHET
KANALIZAČNÍ PŘÍPOJKA KP 20.
SMĚROVÉ POMĚRY
MĚŘÍTKA 1:200/100
KÓTA UPRAVENÉHO TERÉNU
HLOUBKA VÝKOPU
KÓTA DNA POTRUBÍ
KÓTA PŮVODNÍHO TERÉNU
SROVNÁVACÍ ROVINA
STANIČENÍ [km/m]
PROFIL[mm]–MATERIÁL–DÉLKA[m]
SKLON[promile]–DÉLKA[m]
ULOŽENÍ
KAPACITNÍ PRŮTOK[l/s]–RYCHLOST[m/s]

KANALIZAČNÍ PŘÍPOJKA KP 15.

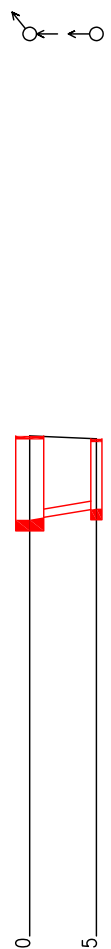

KATASTRY	k.ú. Brno – Židenice	
PARCELNÍ ČÍSLA	5872/3	
DRUH POVRCHU	cesta	
VZDÁLENOSTI ŠACHET	2.39	
OZNAČENÍ ŠACHET	Š5	UV14
SMĚROVÉ POMĚRY		
MĚŘÍTKA 1:200/100		
KÓTA UPRAVENÉHO TERÉNU		
HLOUBKA VÝKOPU	1.60	1.35
KÓTA DNA POTRUBÍ	200.15	200.35
KÓTA PŮVODNÍHO TERÉNU	201.65	201.60
SROVNÁVACÍ ROVINA	189	
STANIČENÍ [km/m]	0.0	2.39
PROFIL[mm]–MATERIÁL–DÉLKA[m]	DN150–KAMENINA–2.39	
SKLON[promile]–DÉLKA[m]	83.68–2.39	
ULOŽENÍ	Pískové lože tl. 100 mm	
KAPACITNÍ PRŮTOK[l/s]–RYCHLOST[m/s]	69.0–3.91	

KANALIZAČNÍ PŘÍPOJKA KP 16.

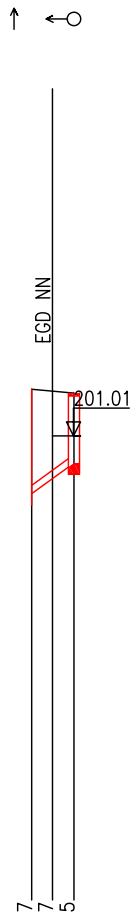
EGD NN
201.01

KATASTRY	k. ú. Brno – Židenice		
PARCELNÍ ČÍSLA	5811/5		
DRUH POVRCHU	cesta		
VZDÁLENOSTI ŠACHET	1.52		
OZNAČENÍ ŠACHET	kanalizace UV15		
SMĚROVÉ POMĚRY			
MĚŘÍTKA 1:200/100			
KÓTA UPRAVENÉHO TERÉNU			
HLOUBKA VÝKOPU	1.97	1.67	1.35
KÓTA DNA POTRUBÍ	199.97	200.24	200.52
KÓTA PŮVODNÍHO TERÉNU	201.84	201.81	201.77
SROVNÁVACÍ ROVINA	189		
STANIČENÍ [km/m]	0.0	0.75	1.52
PROFIL[mm]–MATERIÁL–DÉLKA[m]	DN150–KAMENINA–1.52		
SKLON[promile]–DÉLKA[m]	361.84–1.52		
ULOŽENÍ	Pískové lože tl. 100 mm		
KAPACITNÍ PRŮTOK[l/s]–RYCHLOST[m/s]	147.0–8.32		

KANALIZAČNÍ PŘÍPOJKA KP 17.

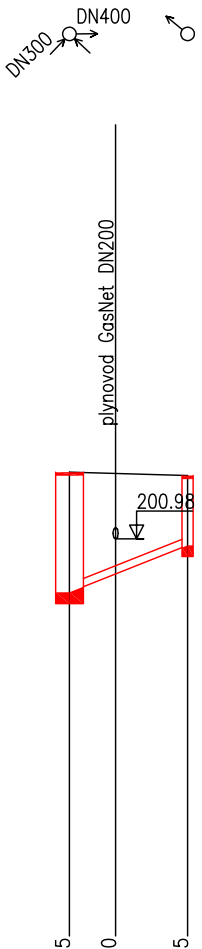
DN400
DN300
plynovod GasNet DN200
200.98

KATASTRY	k. ú. Brno – Židenice		
PARCELNÍ ČÍSLA	5811/5		
DRUH POVRCHU	cesta		
VZDÁLENOSTI ŠACHET	4.23		
OZNAČENÍ ŠACHET	Š3		UV16
SMĚROVÉ POMĚRY			
MĚŘÍTKA 1:200/100			
KÓTA UPRAVENÉHO TERÉNU			
HLOUBKA VÝKOPU	2.25	1.90	1.35
KÓTA DNA POTRUBÍ	199.85	200.18	200.69
KÓTA PŮVODNÍHO TERÉNU	202.00	201.98	201.94
SROVNÁVACÍ ROVINA	190		
STANIČENÍ [km/m]	0.0	1.65	4.23
PROFIL[mm]–MATERIÁL–DÉLKA[m]	DN150–KAMENINA–4.23		
SKLON[promile]–DÉLKA[m]	198.58–4.23		
ULOŽENÍ	Pískové lože tl. 100 mm		
KAPACITNÍ PRŮTOK[l/s]–RYCHLOST[m/s]	108.0–6.11		

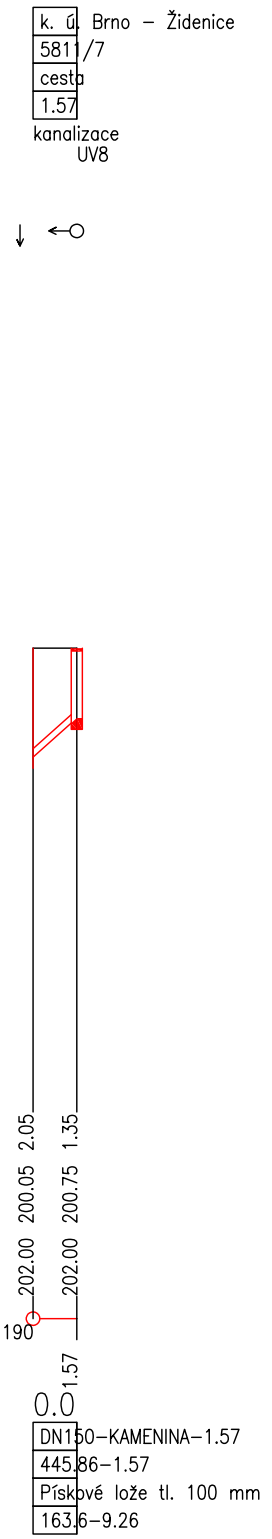
k. ú. Brno – Židenice
5811/7
cesta
1.57
kanalizace
UV8
2.05
1.35
200.05
200.75
202.00
202.00
190
1.57
0.0
DN150–KAMENINA–1.57
445.86–1.57
Pískové lože tl. 100 mm
163.6–9.26

KATASTRY
PARCELNÍ ČÍSLA
DRUH POVRCHU
VZDÁLENOSTI ŠACHET
OZNAČENÍ ŠACHET

KANALIZAČNÍ PŘÍPOJKA KP 12.

SMĚROVÉ POMĚRY

MĚŘÍTKA 1:200/100

KÓTA UPRAVENÉHO TERÉNU
HLOUBKA VÝKOPU
KÓTA DNA POTRUBÍ
KÓTA PŮVODNÍHO TERÉNU
SROVNÁVACÍ ROVINA
STANIČENÍ [km/m]
PROFIL[mm]–MATERIÁL–DÉLKA[m]
SKLON[promile]–DÉLKA[m]
ULOŽENÍ
KAPACITNÍ PRŮTOK[l/s]–RYCHLOST[m/s]

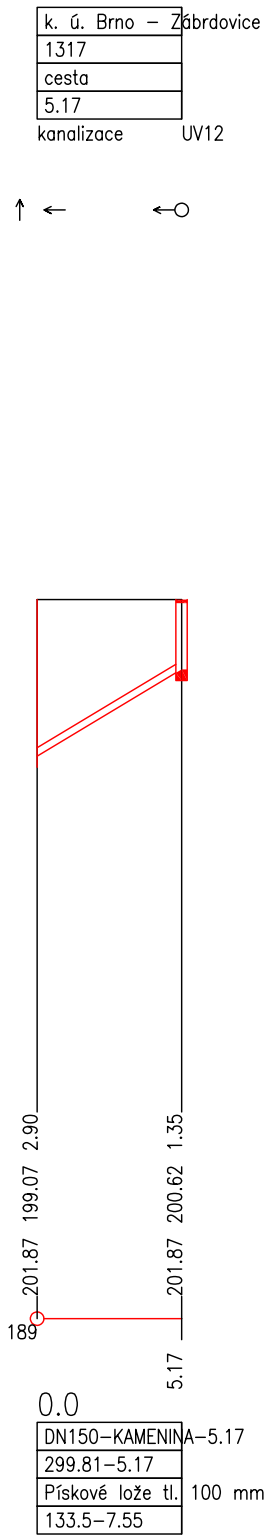
k. ú. Brno – Zábrdovice
1317
cesta
5.17
kanalizace
UV12
2.90
1.35
199.07
200.62
201.87
201.87
189
5.17
0.0
DN150–KAMENINA–5.17
299.81–5.17
Pískové lože tl. 100 mm
133.5–7.55

KATASTRY
PARCELNÍ ČÍSLA
DRUH POVRCHU
VZDÁLENOSTI ŠACHET
OZNAČENÍ ŠACHET

KANALIZAČNÍ PŘÍPOJKA KP 13.

SMĚROVÉ POMĚRY

MĚŘÍTKA 1:200/100

KÓTA UPRAVENÉHO TERÉNU
HLOUBKA VÝKOPU
KÓTA DNA POTRUBÍ
KÓTA PŮVODNÍHO TERÉNU
SROVNÁVACÍ ROVINA
STANIČENÍ [km/m]
PROFIL[mm]–MATERIÁL–DÉLKA[m]
SKLON[promile]–DÉLKA[m]
ULOŽENÍ
KAPACITNÍ PRŮTOK[l/s]–RYCHLOST[m/s]

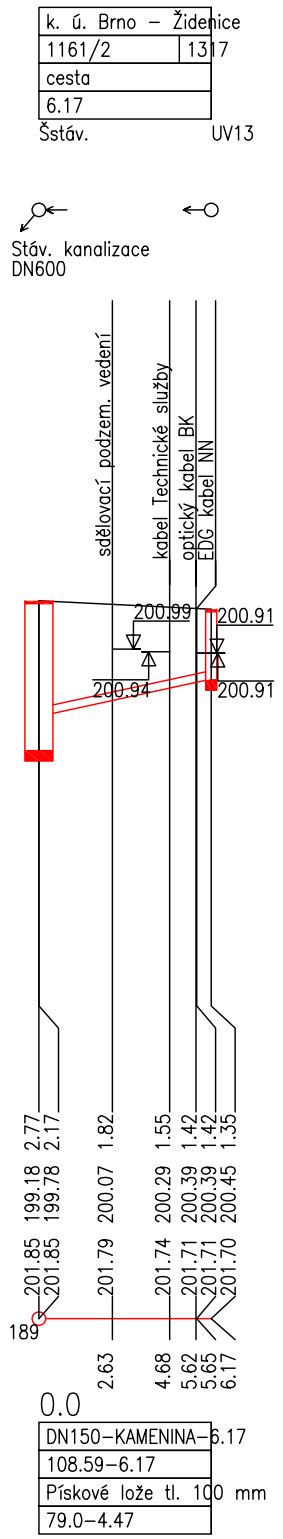
k. ú. Brno – Židenice
1161/2
1317
cesta
6.17
Šstáv.
UV13
Stáv. kanalizace
DN600
sdělovací podzem. vedení
kabel Technické služby
optický kabel BK
EDG kabel NN
200.99
200.91
200.94
200.91
2.77
2.17
1.82
1.55
1.42
1.42
1.35
199.18
199.78
200.07
200.29
200.39
200.39
200.45
201.85
201.85
201.79
201.74
201.71
201.71
201.70
189
2.63
4.68
5.62
5.65
6.17
0.0
DN150–KAMENINA–6.17
108.59–6.17
Pískové lože tl. 100 mm
79.0–4.47

KATASTRY
PARCELNÍ ČÍSLA
DRUH POVRCHU
VZDÁLENOSTI ŠACHET
OZNAČENÍ ŠACHET

KANALIZAČNÍ PŘÍPOJKA KP 14.

SMĚROVÉ POMĚRY

MĚŘÍTKA 1:200/100

KÓTA UPRAVENÉHO TERÉNU
HLOUBKA VÝKOPU
KÓTA DNA POTRUBÍ
KÓTA PŮVODNÍHO TERÉNU
SROVNÁVACÍ ROVINA
STANIČENÍ [km/m]
PROFIL[mm]–MATERIÁL–DÉLKA[m]
SKLON[promile]–DÉLKA[m]
ULOŽENÍ
KAPACITNÍ PRŮTOK[l/s]–RYCHLOST[m/s]

k. ú. Brno – Židenice
5877/30
cesta
1.34
kanalizace
UV5

← ←○


1.60
200.35
201.85
1.30
200.65
201.85
189
1.34

0.0
DN150–KAMENINA–1.34
223.88–1.34
Pískové lože tl. 100 mm
114.9–6.50

KATASTRY
PARCELNÍ ČÍSLA
DRUH POVRCHU
VZDÁLENOSTI ŠACHET
OZNAČENÍ ŠACHET

KANALIZAČNÍ PŘÍPOJKA KP 6.

SMĚROVÉ POMĚRY

MĚŘÍTKA 1:200/100

KÓTA UPRAVENÉHO TERÉNU
HLOUBKA VÝKOPU
KÓTA DNA POTRUBÍ
KÓTA PŮVODNÍHO TERÉNU
SROVNÁVACÍ ROVINA

STANIČENÍ [km/m]
PROFIL[mm]–MATERIÁL–DÉLKA[m]
SKLON[promile]–DÉLKA[m]
ULOŽENÍ
KAPACITNÍ PRŮTOK[l/s]–RYCHLOST[m/s]

k. ú. Brno – Židenice
5877/30
cesta
0.80
kanalizace
UV6

←←○

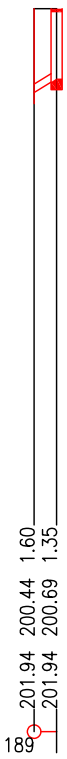
1.60
200.44
201.94
1.35
200.69
201.94
189
0.80

0.0
DN150–KAMENINA–0.80
312.50–0.80
Pískové lože tl. 100 mm
136.3–7.72

KATASTRY
PARCELNÍ ČÍSLA
DRUH POVRCHU
VZDÁLENOSTI ŠACHET
OZNAČENÍ ŠACHET

KANALIZAČNÍ PŘÍPOJKA KP 7.

SMĚROVÉ POMĚRY

MĚŘÍTKA 1:200/100

KÓTA UPRAVENÉHO TERÉNU
HLOUBKA VÝKOPU
KÓTA DNA POTRUBÍ
KÓTA PŮVODNÍHO TERÉNU
SROVNÁVACÍ ROVINA

STANIČENÍ [km/m]
PROFIL[mm]–MATERIÁL–DÉLKA[m]
SKLON[promile]–DÉLKA[m]
ULOŽENÍ
KAPACITNÍ PRŮTOK[l/s]–RYCHLOST[m/s]

k. ú. Brno – Židenice
5811/7
cesta
1.27
kanalizace
UV7

↓ ←○


2.02
199.95
201.87
1.35
200.62
201.87
189
1.27

0.0
DN150–KAMENINA–1.27
527.56–1.27
Pískové lože tl. 100 mm
178.3–10.09

KATASTRY
PARCELNÍ ČÍSLA
DRUH POVRCHU
VZDÁLENOSTI ŠACHET
OZNAČENÍ ŠACHET

KANALIZAČNÍ PŘÍPOJKA KP 8.

SMĚROVÉ POMĚRY

MĚŘÍTKA 1:200/100

KÓTA UPRAVENÉHO TERÉNU
HLOUBKA VÝKOPU
KÓTA DNA POTRUBÍ
KÓTA PŮVODNÍHO TERÉNU
SROVNÁVACÍ ROVINA

STANIČENÍ [km/m]
PROFIL[mm]–MATERIÁL–DÉLKA[m]
SKLON[promile]–DÉLKA[m]
ULOŽENÍ
KAPACITNÍ PRŮTOK[l/s]–RYCHLOST[m/s]

KANALIZAČNÍ PŘÍPOJKA KP 3.

MĚŘÍTKA 1:200/100

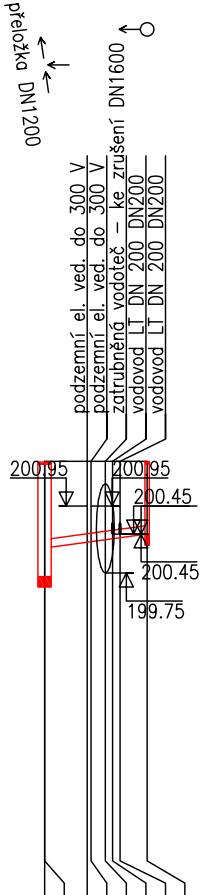
přeložka DN1200
podzemní el. ved. do 300 V
podzemní el. ved. do 300 V
zatrubněná vodoteč – ke zrušení DN1600
vodovod LT DN 200 DN200
vodovod LT DN 200 DN200
200.95
200.95
200.45
200.45
199.75

KATASTRY	k. ú. Brno – Zábrdovice							
PARCELNÍ ČÍSLA	1161/9							
DRUH POVRCHU	cesta							
VZDÁLENOSTI ŠACHET	9.18							
OZNAČENÍ ŠACHET	Kanalizace UV2							
SMĚROVÉ POMĚRY								
KÓTA UPRAVENÉHO TERÉNU								
HLOUBKA VÝKOPU	2.15	1.65	1.55	1.54	1.50	1.48	1.47	1.40
KÓTA DNA POTRUBÍ	199.70	200.20	200.30	200.31	200.35	200.37	200.38	200.45
KÓTA PŮVODNÍHO TERÉNU	201.75	201.75	201.75	201.75	201.75	201.75	201.75	201.75
SROVNÁVACÍ ROVINA	189							
STANIČENÍ [km/m]	0.0		3.81	4.16	5.44	6.08	6.75	9.18
PROFIL[mm]–MATERIÁL–DÉLKA[m]	DN150–KAMENINA–9.18							
SKLON[promile]–DÉLKA[m]	27.23–9.18							
ULOŽENÍ	Pískové lože tl. 100 mm							
KAPACITNÍ PRŮTOK[l/s]–RYCHLOST[m/s]	38.3–2.17							

KANALIZAČNÍ PŘÍPOJKA KP 4.

MĚŘÍTKA 1:200/100

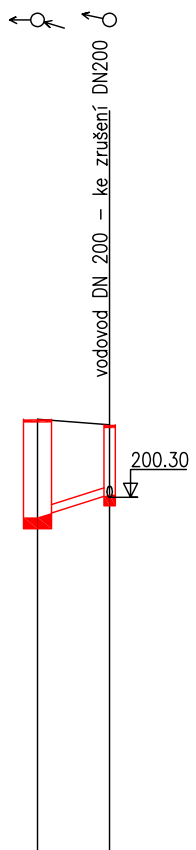
vodovod DN 200 – ke zrušení DN200
200.30

KATASTRY	k. ú. Brno – Židenice	
PARCELNÍ ČÍSLA	5872/4	
DRUH POVRCHU	cesta	
VZDÁLENOSTI ŠACHET	2.58	
OZNAČENÍ ŠACHET	Š2	UV3
SMĚROVÉ POMĚRY		
KÓTA UPRAVENÉHO TERÉNU		
HLOUBKA VÝKOPU	1.86	1.35
KÓTA DNA POTRUBÍ	199.94	200.35
KÓTA PŮVODNÍHO TERÉNU	201.70	201.60
SROVNÁVACÍ ROVINA	189	
STANIČENÍ [km/m]	0.0	2.58
PROFIL[mm]–MATERIÁL–DÉLKA[m]	DN150–KAMENINA–2.58	
SKLON[promile]–DÉLKA[m]	158.91–2.58	
ULOŽENÍ	Pískové lože tl. 100 mm	
KAPACITNÍ PRŮTOK[l/s]–RYCHLOST[m/s]	96.3–5.45	

KANALIZAČNÍ PŘÍPOJKA KP 5.

MĚŘÍTKA 1:200/100

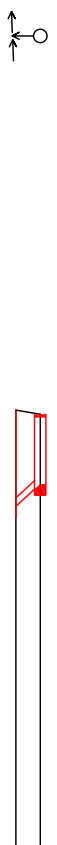

KATASTRY	k. ú. Brno – Židenice	
PARCELNÍ ČÍSLA	581/12	
DRUH POVRCHU	cesta	
VZDÁLENOSTI ŠACHET	0.87	
OZNAČENÍ ŠACHET	kanalizace A UV4	
SMĚROVÉ POMĚRY		
KÓTA UPRAVENÉHO TERÉNU		
HLOUBKA VÝKOPU	1.82	1.35
KÓTA DNA POTRUBÍ	200.05	200.45
KÓTA PŮVODNÍHO TERÉNU	201.77	201.70
SROVNÁVACÍ ROVINA	189	
STANIČENÍ [km/m]	0.0	0.87
PROFIL[mm]–MATERIÁL–DÉLKA[m]	DN150–KAMENINA–0.87	
SKLON[promile]–DÉLKA[m]	459.77–0.87	
ULOŽENÍ	Pískové lože tl. 100 mm	
KAPACITNÍ PRŮTOK[l/s]–RYCHLOST[m/s]	166.2–9.40	

KANALIZAČNÍ PŘÍPOJKA KP 1.

KANALIZAČNÍ PŘÍPOJKA KP 2.

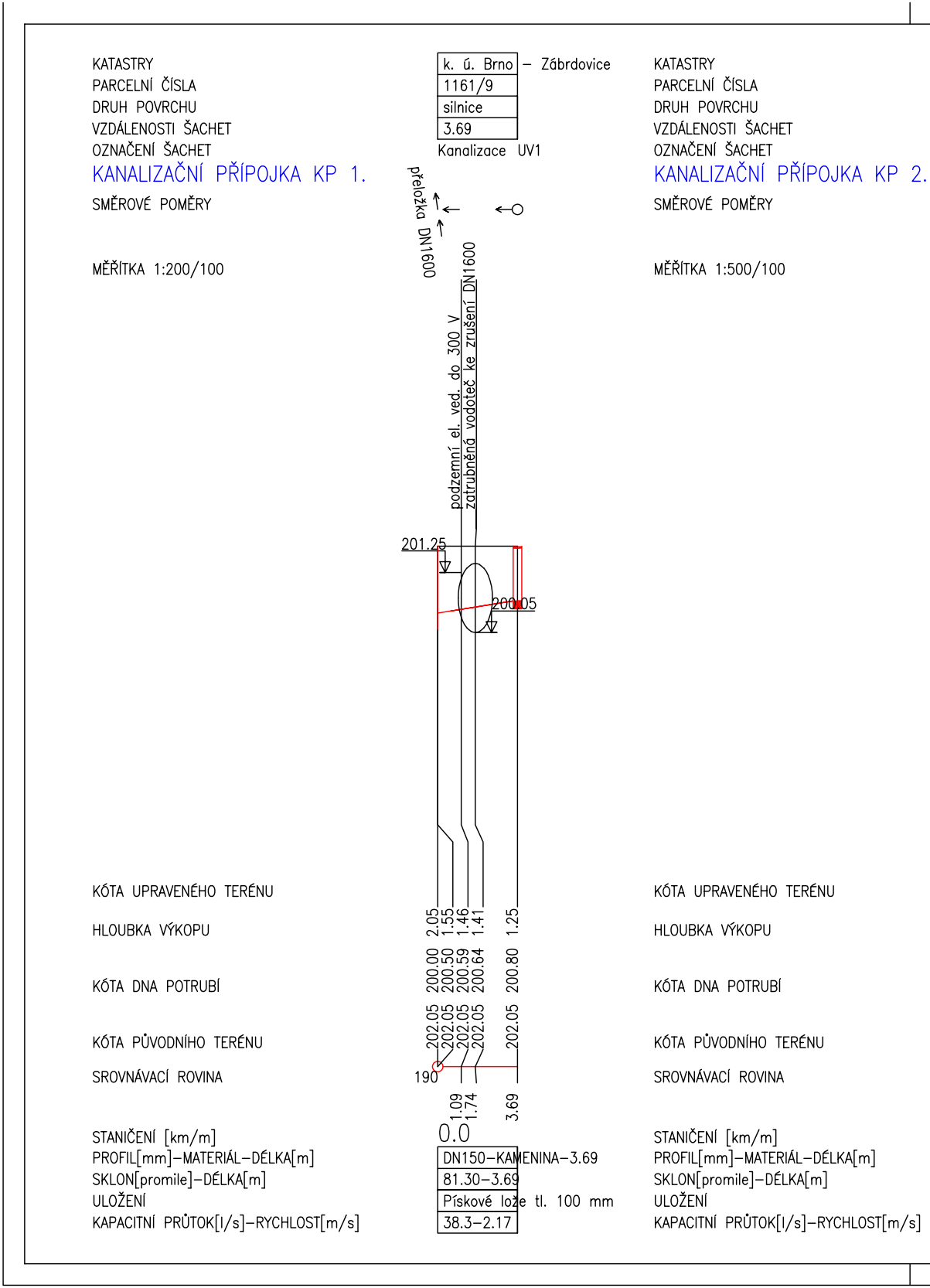
KATASTRY
PARCELNÍ ČÍSLA
DRUH POVRCHU
VZDÁLENOSTI ŠACHET
OZNAČENÍ ŠACHET
SMĚROVÉ POMĚRY
MĚŘÍTKA 1:200/100
k. ú. Brno – Zábrdovice
1161/9
silnice
3.69
Kanalizace UV1
přeložka DN1600
podzemní el. ved. do 300 V
zatrubněná vodoteč ke zrušení DN1600
201.25
200.05
KÓTA UPRAVENÉHO TERÉNU
HLOUBKA VÝKOPU
KÓTA DNA POTRUBÍ
KÓTA PŮVODNÍHO TERÉNU
SROVNÁVACÍ ROVINA
2.05
1.55
1.46
1.41
1.25
200.00
200.50
200.59
200.64
200.80
202.05
202.05
202.05
202.05
202.05
190
1.09
1.74
3.69
0.0
STANIČENÍ [km/m]
PROFIL[mm]–MATERIÁL–DÉLKA[m]
SKLON[promile]–DÉLKA[m]
ULOŽENÍ
KAPACITNÍ PRŮTOK[l/s]–RYCHLOST[m/s]
DN150–KAMENINA–3.69
81.30–3.69
Pískové lože tl. 100 mm
38.3–2.17
KATASTRY
PARCELNÍ ČÍSLA
DRUH POVRCHU
VZDÁLENOSTI ŠACHET
OZNAČENÍ ŠACHET
SMĚROVÉ POMĚRY
MĚŘÍTKA 1:500/100
KÓTA UPRAVENÉHO TERÉNU
HLOUBKA VÝKOPU
KÓTA DNA POTRUBÍ
KÓTA PŮVODNÍHO TERÉNU
SROVNÁVACÍ ROVINA
STANIČENÍ [km/m]
PROFIL[mm]–MATERIÁL–DÉLKA[m]
SKLON[promile]–DÉLKA[m]
ULOŽENÍ
KAPACITNÍ PRŮTOK[l/s]–RYCHLOST[m/s]